

令和5年度愛知県高校駅伝コースポイント図 (R4年度と同じコースです)



| 男子           | ポイント通過の順番   | 女子   | ポイント通過の順番  |
|--------------|---|--|--|
| 1区(10,000m)  | ①→②→③→④→⑤→⑥→⑦→⑧→⑨→⑩→⑪→ <u>14.5</u> →⑮→<br>⑯→⑰→⑱(折り返し)→⑱→⑰→⑯→⑮→ <u>14.5</u> →⑪→⑩ | 1区(6,000m)   | ①→②→③→④→⑤→⑥→⑦→⑧→⑨→⑩→⑪→ <u>14.5</u> →⑮→<br>⑯(折り返し)→⑮→ <u>14.5</u> →⑪→⑩    |
| 2区(3,000m)   | ⑩→⑨→⑧→⑦→⑥→⑤→④→③→②→①   | 2区(4,097.5m)   | ⑩→⑨→⑧→⑦→⑥→②⑩→②①→②②(折り返し)→②①→②①→⑤→<br>④→③→②→①                             |
| 3区(8,107.5m) | ①→⑭→⑬→⑫→ <u>11.5</u> → <u>14.5</u> →⑮→⑯→⑰→⑱(折り返し)→<br>⑰→⑯→⑮→ <u>14.5</u> →⑪→⑩   | 3区(3,000m)   | ①→⑭→⑬  |
| 4区(8,087.5m) | ⑩→⑨→⑧→⑦→⑥→②⑩→②①→②②→②③(折り返し)→②②→②①→<br>②①→⑤→④→③→②→①→⑭→⑬→⑫→ <u>11.5</u> →⑪→⑩      | 4区(3,000m)   | ⑬→⑫→ <u>11.5</u> → <u>14.5</u> →⑮→⑯→⑰→⑱(折り返し)→⑰→⑯→<br>→ <u>14.5</u> →⑪→⑩ |
| 5区(3,000m)   | 男子2区に同じ   | 5区(5,000m)   | 男子7区に同じ  |
| 6区(5,000m)   | ①→⑭→⑬→⑫→ <u>11.5</u> → <u>14.5</u> →⑮(折り返し)→ <u>14.5</u> →⑪→⑩                   | 片側(左側)通行区間：<br>西側 ⑪⇔⑮⇔⑯⇔⑰⇔⑱、東側 ②①⇔②②⇔②③⇔②④<br>(他の走路については全面通行とするが、原則左端を走る。) |  |
| 7区(5,000m)   | ⑩→⑨→⑧→⑦→⑥→②⑩→②①→②②→②③→②④(折り返し)→②③→<br>②②→②①→②①→⑤→④→③→②→①                        |  |  |

大野極楽寺公園付近拡大図



光明寺公園球技場付近拡大図




スタート地点① (大野極楽寺公園中継所)



中継点ポイント

|   |   |  |   |  |   |
|---|---|--|---|--|---|
| <p>① 極楽寺公園<br/>中継点<br/>(西側 G の東から 3 本目の柱)</p> <p>ポイントなし</p> |   | <p>⑩ 高架下中継地点</p> <p>西に 50m 移動<br/>黄色ポイント</p> |   | <p>⑬ ラグビー場西<br/>中継点(自転車マークの 3200m ポスト)</p> <p>黄色ポイント</p> |   |
|---|---|--|---|--|---|

折返しポイント(西側)

|                                    |  |   |  |   |  |
|------------------------------------|--|---|--|---|--|
| <p>⑱ 男子 1 区折返し<br/>(北方広場ロータリー)</p> |  | <p>⑲ 男子 3 区折返し<br/>北方町北方下新堤<br/>(堤防道路 41.4km ポスト付近の休憩場所)<br/>から 109m 西。<br/>黄色ポイント。</p> |   | <p>⑮ 男子 6 区折返し<br/>北方町北方中大日一<br/>(南側道路上に「交差点注意」の文字あり。<br/>付近に 42.8k ポストあり。)</p> <p>黄色ポイント</p> |   |
|------------------------------------|--|---|--|---|--|

⑩女子1区折返し  
 北方町北方東本郷東堤防  
 道路上 下り口ガードレ  
 ール端から東へ8m



黄色ポイント



⑰女子4区折返し  
 ⑩女子1区折り返し  
 から堤防を下り、大き  
 く折り返す。

黄色ポイント



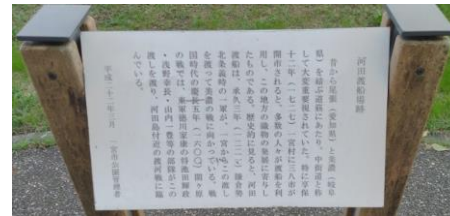
折返しポイント(東側)

⑳男子4区折返し  
 ㉒浅井町河田ポイ  
 ントから東へ44m  
 黄色ポイント  
 地面に「55」のペ  
 イントあり。




㉔男子7区・  
 女子5区折返し  
 河田渡川場跡看  
 板から東へ85m

黄色ポイント



㉒女子2区折返し  
 浅井町河田ポイ  
 ント  
 黄色ポイント



コースポイント


⑦ 138タワー  
北堤防

・男女1区は  
⑦から堤防下  
に下る。

・男子2・  
4・5・7区  
は堤防下から  
⑦へ登る。



⑧ 堤防下 U 字路



⑨ 堤防上 U 字路



⑩ ラグビー駐  
車場北堤防

・男女1区は  
⑩を直進。(赤  
矢印)

・男子4区は  
堤防へ登り直  
進。(青矢印)

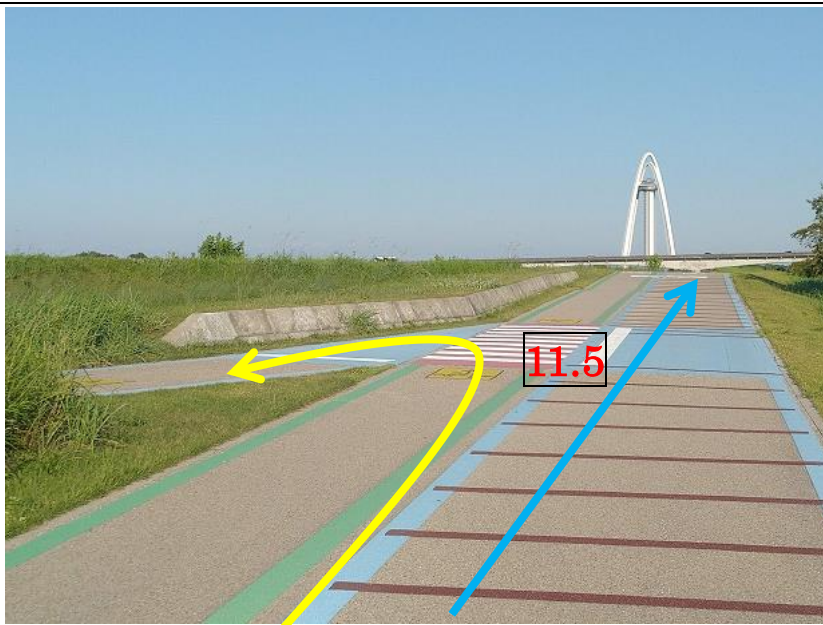
・折り返し後  
は直進(黄緑  
矢印)




⑫ ラグビー場  
北西横断歩道



**11.5**ラグビー場駐車場北堤防  
・男子3・6区、女子4区は**11.5**で折り返すように進む。(黄矢印)  
・男子4区は堤防へ直進。(青矢印)



**14.5**ラグビー場駐車場北堤防上  
・男子3・6区、女子4区は**14.5**で堤防に上がり、直進する。(黄矢印)  
・折り返し後は直進(黄緑矢印)



**参考**  
⑪~**14.5**について  
**11.5**ラグビー場駐車場北堤防  
**14.5**ラグビー場駐車場北堤防上  
⑪ラグビー駐車場北堤防

